

FONDO EUROPEO AGRÍCOLA DE DESARROLLO RURAL
EUROPA INVIERTE EN ZONAS RURALES



A.D.R.I.
Municipios Vega del Segura

Ayuntamiento de Archena

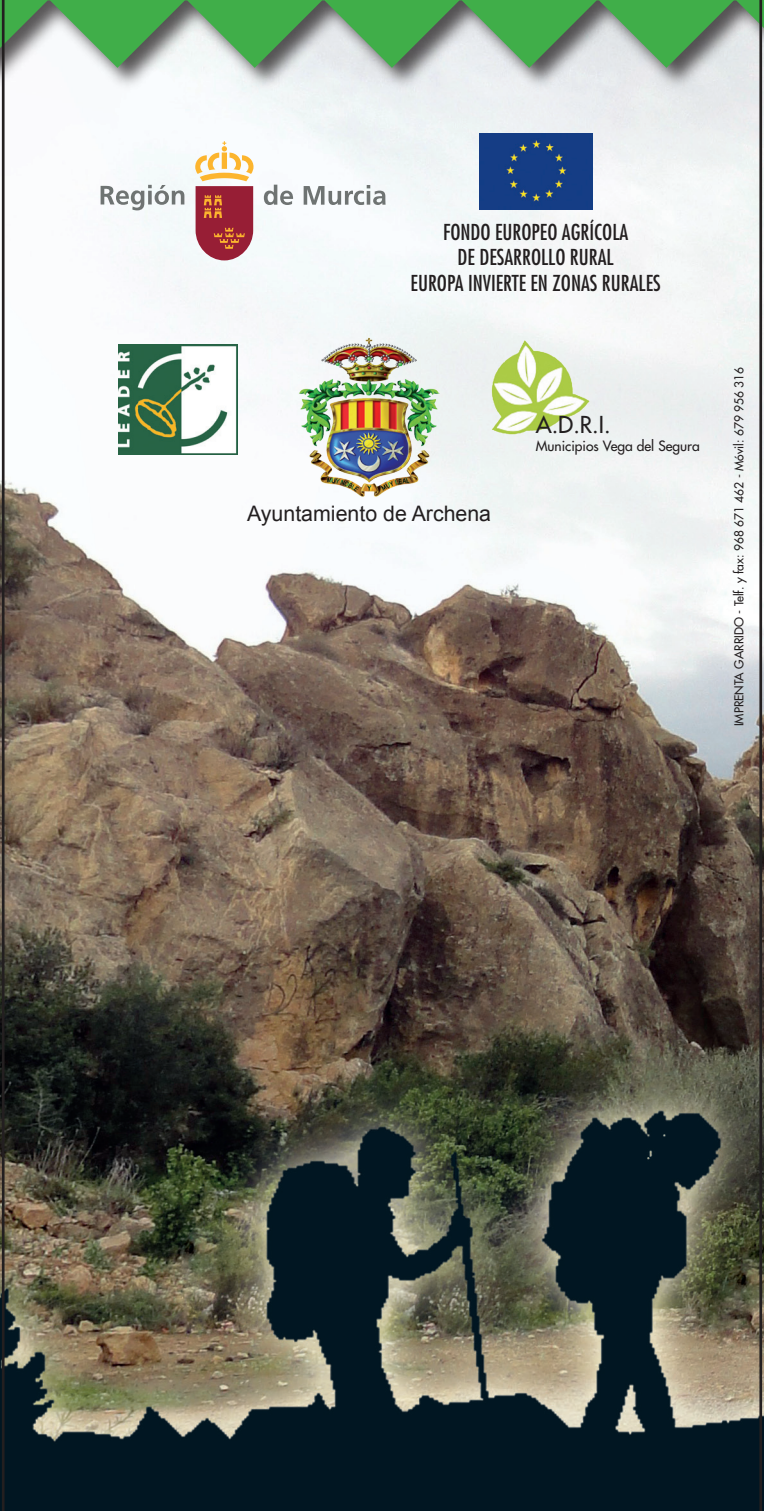
RUTA

de los Miradores
del Ope de Archena




IMPRENTA GARRIDO - Telf. y fax: 968 671 462 - Móvil: 679 956 316



ARCHENA
PARAÍSO TERMAL



Miradores



Desde la parte trasera del Museo, tomamos a la izquierda por el paseo del río hasta llegar a la carretera del balneario, donde giramos a la derecha y continuamos hasta su entrada. Allí cogemos la primera calle a la derecha y atravesamos todo el completo. Al final del balneario llegamos a una rotonda. Giramos a la izquierda y a pocos metros, tomamos un camino sin asfaltar que se abre paso a la derecha. Subimos a la zona alta, donde giramos levemente a la izquierda y tomamos la pendiente de la izquierda.

Descendemos por dicho camino hasta llegar a una edificación, que debemos bordear y salir en dirección izquierda, dejando la residencia militar también a la izquierda. Seguimos el camino, avanzando por la ladera del Ope en busca de unas escaleras de hormigón. Las subimos hasta llegar a una zona asfaltada. A la derecha empezamos a subir el monte Ope hasta la zona más alta. Antes, encontraremos el mirador 1 a la izquierda.

Continuamos hasta llegar al mirador 2. Damos la vuelta y a pocos metros, a la derecha, vemos el mirador 3. Regresamos al camino y avanzamos hacia la derecha hasta alcanzar unas escaleras que se abren paso antes de la antigua aula de la naturaleza. A los pocos metros, y mientras descendemos, encontraremos el mirador 4 a nuestro lado.

Bajamos y al finalizar tomamos a la derecha. Seguimos la calle y entramos por un camino de tierra. Seguimos las marcas, y a pocos metros empezaremos a subir una pendiente que termina en el mirador 5. Avanzamos y a pocos metros, a nuestra izquierda, encontramos el mirador 6. Bajamos unos pocos peldaños, encontrándonos de frente con una pequeña zona de escalada y en el cruce giramos a la izquierda y descendemos hasta la rotonda de asfalto, en la avenida Valle de Ricote, donde tomaremos a la derecha hasta encontrar la primera calle a la izquierda. Luego nuevamente a la izquierda en la avenida Ronda del Ope, seguimos recto, dirección balneario, hasta encontrar la entrada al paseo del río Segura, que seguiremos hasta el Museo, donde termina la ruta.

MIDE		Ruta de los Miradores del Ope en Archena			
🕒	Horario	2 h. 24 min.	▲ Severidad del medio natural	1	
⬆️	Desnivel de subida	181 m.	🗺️	Orientación en el itinerario	1
⬆️	Desnivel de bajada	181 m.	👣	Dificultad en el desplazamiento	2
📏	Distancia horizontal	8,15 km.	🏃	Cantidad de esfuerzo necesario	2
🕒	Tipo de recorrido	Circular			
	Todo el año				



Archena

Salida
Llegada